

A stone arch bridge spans across a stream in a forest. The trees are in autumn, with some leaves turned orange and yellow. The bridge is made of grey stone and has a single large arch. The scene is framed by bare tree branches in the foreground.


AMIEVA

BELLEZA POR DESCUBRIR



INDICE

El concejo.....	3
Entorno.....	4
Arquitectura religiosa.....	6
Arquitectura civil.....	8
Arquitectura tradicional..	11
Arqueología	13
Naturaleza	14
Mapa del concejo.....	16
Turismo activo.....	18
Sobre ruedas	20
Gastronomía.....	22
Fiestas y ferias	24
Servicios... ..	26
Alojamientos.....	27
Área recreativa.....	28
No te pierdas.....	29



CONCEJO

El concejo de Amieva se encuentra en el valle alto del río Sella en el oriente de Asturias. Tiene una extensión de 114 kilómetros cuadrados y una población de novecientos habitantes, siendo Sames su capital. Parte de su territorio está dentro del Parque Nacional.

Amieva es un territorio donde se puede apreciar con toda su magnitud las formaciones calizas que distinguen la cordillera cantábrica. Montañas y valles jalonados de pueblos bucólicos, salpicados por una arquitectura tradicional, donde el hombre construye y adapta su espacio a sus necesidades.

Este es el principal atractivo, un territorio natural, distinto y original, pero a la vez cercano y accesible.

Tierra de productos únicos, también de costumbres y tradiciones, y que merece visitarse, vivir y compartir.



Accesos

Desde Oviedo, Gijón y Santander: Tomamos la autovía A-8 y nos desviamos en la salida 326 (Llovio-Ribadesella). Tomamos dirección Arriondas por la N-634. Desde Arriondas tomamos la carretera a Cangas de Onís, y nos desviamos por la N-625 hacia el Puerto del Pontón. A 12 Km de Cangas de Onís encontramos Sames, la capital del concejo de Amieva. La N-625 atraviesa todo el municipio de norte a sur.

ENTORNO

El río Sella en su curso alto atraviesa el concejo dividiendo su territorio en dos partes: a la derecha se eleva la Sierra de Amieva que cae sobre el río Dobra, quien establece la frontera administrativa oriental junto a los Picos de Cornión, integrados en el macizo de los Picos de Europa.

La parte izquierda del valle del río Sella está delimitado por el cordal de Carangues y la de Carnedes.



Las cotas más altas se encuentran en los Picos de Cornión, que en la parte del municipio de Amieva alcanzan los 1.200 metros, la Porra Cabronero (1.998 m) y el Pico Pierzu (1.552 m), en el Cordal de Carangues, en el occidente del concejo.

Aunque en la actualidad no existe glaciario, aún se pueden observar las huellas del glaciar que, durante el Cuaternario, discurrió por el valle del río Dobra en su parte más alta



Los valles se abren únicamente en los lugares donde los ríos encuentran materiales pizarrosos, consiguiendo que las laderas se separen y las pendientes se suavicen. En estos lugares es donde prácticamente se asienta la totalidad de la población del concejo.

La vegetación está representada por las formaciones boscosas de árboles caducifolios, robles, fresnos, tilos, etc., que dan paso en las vertientes situadas al Norte, a bosques de hayas y abedules. Como manchas forestales dignas de mención están el formidable monte Torno, uno de los más importantes que existen en estas montañas y el monte Carombo, con una importante plantación de hayas.

En cuanto a la rica fauna que habita en sus bosques, destacan el lobo, el rebeco, los corzos y los jabalíes.

En Amieva se puede disfrutar de la berrea de los ciervos durante la época de apareamiento en otoño .

Los ríos albergan nutrias, salmones, garzas y mirlos acuáticos.

Por su situación geográfica Amieva ofrece al visitante múltiples posibilidades, como la visita a nuestros pueblos, vinculados a la ganadería y a la agricultura, lo que marca el paisaje arquitectónico, donde destacan multitud de casonas asturianas, hórreos y lavaderos..

Pueblos como Sames, Amieva, Vis, Vega de Cien, Pen, Argolibio, Carbes y San Román.



MIRADOR DE LA COLLADA

Entre San Román y Amieva.

Espectacular mirador panorámico del macizo oriental de los Picos de Europa a 800 m. de altitud.

Desde la N-625, en la localidad de Precendi nos desviamos a la izquierda en dirección Carbes y San Román. Una vez en San Román lo atravesamos y subimos unos 600 metros por la pista de hormigón tras llegar a lo más alto, podemos aparcar y disfrutar de la vista.

De fácil acceso rodado y una vista impresionante.



ARQUITECTURA RELIGIOSA

Desde tiempos antiguos, el hombre ha tendido a cristianizar los lugares sagrados, construyendo edificios dedicados al culto.

Casi todos los pueblos o aldeas del concejo tienen una capilla o iglesia tomando como nombre el del principal santo que tienen en su altar y celebrando la fiesta del pueblo el día de la onomástica de dicho santo.



Santa María de Mián

Se trata del edificio religioso más antiguo del concejo puesto que ya aparece citado en una donación realizada por Ramiro I en el 926 a la iglesia de San Salvador de Oviedo. Se ubica en un lugar elevado, próxima a un dolmen neolítico actualmente desaparecido. Parece tratarse de un culto anterior que fue cristianizado. De la primitiva etapa se conserva el perímetro, de nave única y cabecera cuadrada.

Tiempo después (siglos XIII y XIV) debió construirse como templo románico rural, aunque quedan pocos elementos de esta época, solamente algunos canecillos geométricos bajo el alero y algunas cabezas antropomorfas.

El interior carece de decoración. Fue construida tras un incendio en el siglo XIX.



Ermita de San Antonio

Del siglo XVII. Está en Siña, parroquia de Seberga. En su interior tiene un interesante retablo barroco dorado y policromado.

Iglesia de Nuestra Señora de las Nieves

Está cerca de Cirieño. Apoyado en una cornisa de la espadaña, hay un reloj de sol vertical ortogonal tallado en un bloque de caliza griotte.



Ermita de Santiago

Situada en Vis, parroquia de Santa María de Mián. Es del siglo XVII. Destaca el pórtico, que se apoya en pequeñas columnas de piedra sobre un murete de mampostería.



Iglesia de San Pablo

Situada en Vega de Cien, del siglo XVII. Según consta en una inscripción situada bajo el alero (Armas de Bega Año 1650) fue fundada por Alonso de Vega en agradecimiento por el regreso de sus hijos de la guerra. Son destacables las cuatros cabezas de ángeles con alas situadas en los aleros.



Ermita de Santa Ana

Ubicada en Cirieño, parroquia de Nuestra Señora de las Nieves de Seberga. En su interior conserva una imagen barroca de esta santa.



Iglesia de San Román

Es un edificio de planta cuadrada y transepto poco remarcado en San Román. En una inscripción sobre la puerta se hace constar la fecha de construcción (1878), aunque no se descarta que haya sido construido sobre un templo anterior.

Destaca su pila bautismal, que tiene el borde decorado con motivos de dientes de sierra, estaría de algún modo vinculada al período románico.



- 1— Ermita de Santiago
- 2— Ermita de Santa Ana
- 3— Iglesia de San Juan en Amieva
- 4— Ermita de San Antonio
- 5— Retablo iglesia de San Pablo
- 6— Pila bautismal iglesia de San Román
- 7— La Santina en la Iglesia de Sames

ARQUITECTURA CIVIL

Amieva cuenta con algunos ejemplos de casonas de interés histórico-artístico en las que se aprecian detalles procedentes de la arquitectura culta, que en algunos casos remontan sus orígenes a la época renacentista.



Casa Peri (Pen)

Torre bajomedieval de carácter defensivo del siglo XIV reconvertida en vivienda.

Maciza y con escasos vanos a modo de saeteras.

Las ventanas adinteladas están hechas con grandes sillares.

Destacan la escalera externa de piedra y un magnífico corredor de madera que cubre la entrada, primorosamente tallado.



La Torre de Siña (Siña)

Es una vivienda que reproduce las características de una torre medieval. Perteneció desde 1674 a Santiago Mier, señor de la casa solariega de Carmenero. Con la edificación de corte defensivo y el excelente trabajo de cantería, particularmente en la fachada, se pretendía emular y ensalzar el viejo linaje. La portada principal se abre en la planta baja, con diseño adintelado. Sobre el balcón falta el escudo de armas. A la izquierda de la puerta se abre una saetera y a cada lado del balcón dos ventanas con molduras. También tiene en su fachada una lápida con una inscripción.




La Casona (Argolibiu)

A la entrada del pueblo se levanta esta construcción de aires a medias indianos, a medias montañeses, construida por un emigrante a Argentina, y que mezcla elementos populares, como el corredor de madera o la galería acristalada, con otros más refinados.

Casa Fondón (Pen)

Empotrado en la esquina de la casa hay un reloj de sol vertical ortogonal tallado en piedra caliza. Tiene gnomon de chapa metálica triangular, y marcas horarias con numeración arábica, cuidadosamente repintada en tinta negra.



Casona de La Paraya (Cirieñu)

Sus elementos decorativos denotan un origen renacentista (siglos XV y XVI). Es un bloque compacto, rectangular, al que se le han ido adosando tres construcciones.

Un cortafuegos divide la fachada en dos cuerpos. El de la izquierda parece ser el más antiguo. Cerca del cortafuegos puede verse el hueco que ocupaba el escudo. En la actualidad se encuentra en estado de ruina, siendo empleada como granero, pero aún muestra la nobleza de su origen.

En **Cirieñu**, la casa de los Rondero a la que acompaña una hermosa capilla rural y un secular tejo. De planta rectangular, con fachada de seis huecos de disposición un tanto irregular, lo que llevaría a fecharla en el siglo XVII. Todos los vanos son sencillos, sin decoración alguna, salvo el alféizar de dos ventanas. En uno de los laterales se abre un hermoso corredor de madera tallada.

En **Santoveña**, resalta una casa de considerables proporciones, en la que se entremezclan estilos, aunque el que más destaca es el montañés.

En **Vega de Sebarga**, destaca una casa de estilo montañés, a orillas de la carretera, que muestra un corredor lateral sostenido por pies derechos y con balaustrada de madera, y un mirador de hierro con adornos de forja.

PUENTE DE LOS GRAZOS

A la entrada del desfiladero de los Beyos, sobre el río Sella, próximo a la Mecedura del Ponga. Aunque se habla de un posible origen romano, lo que llega a nuestros días tiene factura medieval y posibles reedificaciones recientes a juzgar por una noticia de principios del siglo XIX que habla del “deterioro del puente de los Grazos”.



PUENTE DOBRA-PUENTE VIEYU

Tendido sobre el río Dobra desde hace siglos la figura medieval y hermosa de este puente de grácil y formidable tranco uniendo para el caminante los concejos de Amieva y Cangas de Onís por su calzada de doble pendiente. Sillares regulares trazan el arco apuntado de su único ojo a gran altura sobre el cauce del río, siendo el resto de sillarejo y cantos rodados en el pavimento de la calzada.



ARQUITECTURA TRADICIONAL



Fuentes y Lavaderos

Se utilizaban para el abastecimiento de agua de las casas y ganado. Además estos lugares cumplían una función social, ya que eran lugar de reunión y conversación de todas las mujeres del pueblo.

Normalmente los lavaderos van adosados a las fuentes, contruidos en piedra y con cubierta de teja sobre madera.

Otras fuentes se reducen a un simple bebedero para el ganado y al caño que da salida al agua.

Molinos

Construcciones auxiliares indispensables para la molienda. Siempre cerca de los ríos o arroyos, nos muestran la sencillez de este artulugio ancestral que es la rueda hidráulica capaz de aprovechar la fuerza del agua en movimiento.

En la actualidad ninguno está en funcionamiento, reseñamos algunos de ellos.

Molino de Labra (Vega de Cien), Molino de Precendi (Precendi), Molino Fuente de Cimadevilla (Amieva).



1- Lavadero de San Román
2- Molino Fuente de Cimadevilla

3- Interior del Molino de Precendi
4- Fuente del pueblo de Amieva



Casonas populares

Las casonas asturianas, las cuales han ido sufriendo cambios a lo largo de su historia, para mejorar y adecuar su interior a las necesidades del momento pero sin variar su estructura.

Un elemento típico de estas casonas son sus grandes corredores adornados con balaustrada y grabados en la madera.



Hórreos


Es la construcción más característica de la arquitectura popular asturiana. Es una especie de granero suspendido en el aire sobre los pegollos de madera o piedra, armazón de madera y techo con cubierta de teja. Su función es proteger de la humedad y de los roedores la cosecha del año.

Con la mejora económica y las grandes cosechas surgió la panera como versión agrandada del hórreo. En Amieva podemos destacar la panera de Pen con 14 pegollos, y que figura entre las más grandes de Asturias. Merecen una visita los hórreos y paneras con dibujos que hacen referencia a la Guerra de la Independencia o a otras temáticas de interés.





Entrada a la cueva de Collubil



Recreación cueva prehistórica



Cueva de Collubil (Campurriondi)

El ingeniero cántabro afincado en Gijón, Justo del Castillo, que recorría la geografía asturiana por razones a su cargo, investigó por primera vez esta cueva en 1.881 documentando varios hallazgos, entre los que destacan 212 piezas líticas y 145 óseas que fueron enviadas a los Museos Arqueológicos de Madrid y Oviedo.

Posteriormente, fue excavada en 1912 y 1915 por el Conde de La Vega del Sella. Los materiales encontrados, pertenecientes al Magdaleniense, se conservan en el Museo Arqueológico de Asturias, en Oviedo. La cueva presenta abundantes y muy bellas estalactitas y estalagmitas.

Actualmente en proceso de investigación, no se puede visitar.

En la foto, cabeza de rebeco tallada en hueso. Pieza, hoy desaparecida, hallada en el yacimiento de Collubil.

Dolmén neolítico (Mián)

La primera intervención arqueológica se debe a Sebastián de Soto Cortés en 1.887; de ella se conservan dos hachas pulimentadas depositadas en el Museo Arqueológico de Asturias y una fotografía del Conde de La Vega del Sella en el lugar donde originariamente se encontraba el túmulo, puesto que no quedan restos de su estructura. Lo mismo ocurre con la Llastra d'Ordes ubicada en una pradería de alta montaña que no ha proporcionado más datos que su forma, puesto que ya no quedan restos debido a la actividad de los buscadores de tesoros de otros tiempos.

Dolmén de Mián (según M.A. de Blas).





NATURALEZA

PICOS DE EUROPA

Amieva es uno de los Concejos asturianos que componen el Parque Nacional de los Picos de Europa, con una aportación de cuatro mil hectáreas.

Marca el límite el río Dobra, aguas arriba de la Olla de San Vicente y en dirección suroeste a las crestas de la sierra de Amieva, incluyendo por tanto la cuenca fluvial del río y pasando por las cumbres de Bescoba, Priniello, Timarro, Collado de Angón y Valdepero hasta el límite provincial.

Cuenta con un clima propio de montaña, con neveros permanentes en la base de las cumbres principales.

Los Picos de Europa constituyen una unidad estructural claramente definida dentro de la zona cantábrica.

Con un relieve extraordinariamente abrupto, conformada por una variedad morfológica en la que se mezclan depresiones kársticas de las más variadas tipologías y tamaños, paredes rocosas, circos glaciares, estrechas gargantas, etc..

Hay que destacar una numerosa población de rebecos que vive en los roquedos de alta montaña.

Otro mamífero de interés en el aspecto de la conservación es la nutria.

Urogallo, buitre y águila real son las aves más representativas presentes en la zona.

La Red de Toneyu se encuentra en la majada de Toneyu, en la Sierra de Beza. es la mayor cavidad asturiana, con 19 kilómetros de longitud de galerías y 614 metros de profundidad.


Fue declarada Monumento Natural en el año 2003, y está incluida en el Parque Nacional de los Picos de Europa.



RED DE TONEYU

MONUMENTO NATURAL

MAJADAS



Bellanzu

Majadas

El tradicional pastoreo en época estival en las majadas propició la construcción de las cabañas de pastores , que forman un paisaje único, que la tradición nos ha dejado un legado etnográfico y cultural digno de visitar y conocer.

Majadas como Curies, Bellanzu, Sahugu o Toneyu son un buen ejemplo.



Angón



Sahugu



Curies



Legenda

- Carretera Nacional
- Carreteras Autonomicas
- Carreteras Locales y Pistas
- Rio

- ① Ruta Olla de San Vicente
- ② Camín de la Reina
- ③ Ruta del Beyu Pen
- ④ Ruta del Chorco de los Lobos
- ⑤ Senda del Arcediano
- ⑥ Senda de la Jocica

MAPA DEL CONCEJO DE AMIEVA



TURISMO

ACTIVO

La mayor parte de la actividad deportiva en Amieva se relaciona directamente con la naturaleza.

El senderismo ocupa un lugar importante en la oferta turística con rutas señalizadas de diferente dificultad.

La escalada deportiva cuenta con cuatro áreas equipadas situadas en los pueblos de Sames, Carbes, San Román y Amieva ofreciendo casi 50 vías de todos los tipos.

Si prefieres soltar adrenalina aquí puedes practicar descenso de barrancos en el río Vallegón y sumergirte en gargantas profundas, llenas de cascadas y de rocas poderosas, de toboganes y pozas increíbles. No te quepa la menor duda de que una inmersión barranquista en Amieva te hará salir impresionado y con ganas de repetir.

Puedes disfrutar al máximo practicando rafting en el río Sella, una aventura diferente descendiendo por los rápidos en lancha.

El ciclismo de montaña, la caza mayor y menor, la pesca, etc., completan una oferta deportiva de alto interés.



Peña Cuetu Mayu



1



2

Senderos señalizados

Gran Recorrido (GR)

GR 201 Senda del Arcediano. Se inicia en Vis y termina en Soto de Sajambre. Dificultad media. 9 horas.

Pequeño Recorrido (PR)

PR-AS 149.1 Camín de la Reina. Se inicia en Puente Dobra y llega hasta Argolibio. 12 km. Sin dificultad. 3 horas y media.

PR-PNPE 7- La Jocica-Beza. Se inicia en Amieva y termina en la portilla de Beza. 13,5 km. 5 horas.

Sendero Local (SL)

Ruta del Beyu Pen. Desde Santillán a Pen. Fácil (apta para niños. 6,5 km. 2 horas y media.

Itinerarios

Ruta La Olla de San Vicente. Desde Puente Dobra a la Olla de San Vicente. Fácil. 6 km. 1 hora y media.

Ruta Chorco de los Lobos. Desde el Mirador de la Collada al Chorco de los Lobos. Fácil. 4 km. 3 horas.



Ruta en BBT

CGO BTT-17 Comienza en Cangas de Onís y recorre el concejo de Amieva. Dificultad alta. 54 km. 4 horas.

- 1- Rafting río Sella
- 2- Descenso de barrancos río Vallegón
- 3- Pesca en el río Sella
- 4- Camino Olla de San Vicente
- 5- Cascada ruta Beyu Pen

SOBRE RUEDAS



Desde Santillán , junto al Sella y en la N- 625 llegamos a Precendi donde se encuentra el Ayuntamiento de Amieva y la desviación hacia la capital del concejo, Sames. Una población pequeña en la que destaca la Casona de los García y Fernández, del s. XVI, y muy cerca, Santa María de Mián, de origen prerrománico, reconstruida en la Edad Media y destruida por un incendio en el s. XIX.

Desde Sames continúa la carretera en ascenso hacia Carbes, para disfrutar de su arquitectura tradicional, como un hórreo decorado con pinturas y la ermita de San José.

Seguimos por un largo recorrido de hermosas vistas rodeando el Picu Castiellu hacia San Román. La iglesia de San Román, de origen medieval conserva la pila bautismal original. Un anciano tejo vive junto a ella.

La siguiente parada será en el Mirador de la Collada donde se puede disfrutar de unas excepcionales vistas de los Picos de Europa.

Siguiendo el trazado llegaremos al pueblo de Amieva donde podemos disfrutar de un paisaje espectacular del valle, en el que destaca la iglesia de San Juan, de origen medieval. En Amieva comienza la Senda de la Jocica y el segundo tramo de la Senda del Arcediano.



Tejo iglesia de San Román



Seguimos la ruta cogiendo la N-625 en dirección a Santillán y unos kilómetros más adelante cogemos un desvío hacia Vega de Cien, para visitar el pueblo con sus hórreos y casas de corredor, además de la iglesia de San Pablo, del s. XVII.

Por una carretera local ascendemos hasta Argolibio que tuvo una iglesia de origen prerrománico de la que quedan algunos restos junto al cementerio.

La antigua casona de El Portalón, de principios de s. XVIII, perdió su encanto en una reciente reforma por lo que seguimos hacia Villaverde pasando por la aldea de Siña donde encontramos la Torre de Siña, una casona del s. XVII de forma cúbica con fachada de grandes y bien labrados sillares, un eje central entre la puerta y el balcón, enmarcados por moldura de oreja, y el hueco donde estuvo el escudo de armas. Cerca está la capilla de San Antonio, del s. XVI, con retablo barroco.



Pasado Villaverde, se llega a Pen por la carretera AM-1. Hórreos, casas populares, capilla de San Roque, una panera desmesurada de 14 pegollos fruto de la unión de dos, la casa Fondón y sobre todo, Casa Peri, del s. XIV, antigua torre fortaleza.

La carretera en constante descenso, pasa junto a la iglesia de Cirieño, Nuestra Señora de Sebarga. El pueblo se extiende en una alargada loma con casas de sabor popular y algunas de mayor enjundia como La Casona, del s. XVIII, de un obispo del linaje Inguanzo, además de la Capilla de Santa Ana, de tipo popular, junto a una casona del s. XVII.

La carretera nos deja en Vega de Sebarga, en la AS-261, que discurre acompañando el río Ponga hasta Santillán.

Volvemos a la N-625 en dirección a Vega de Pervís, pasando antes junto al puente de Los Grazos, soberbia construcción de grandes sillares, un solo ojo y calzada inclinada del que se desconoce fecha de construcción que suma varios cientos de años. En Vega de Pervís, un desvío nos lleva al pueblo de Vis, para visitar la ermita de Santiago del s. XVII y dar un paseo hasta el mirador de Cuadapipu, con unas excelentes vistas al río Dobra y la Olla de San Vicente.

Volvemos a la N- 625 para realizar la última parada en el Puente Dobra también llamado Puente Vieyu, puente de época romana que se encuentra sobre el río Dobra.



Iglesia de Nuestra Señora de las Nieves de Sebarga



GASTRONOMÍA

A lo largo del año se celebran fiestas y jornadas gastronómicas: De la matanza, durante los fines de semana del mes de febrero. Jornadas gastronómicas de los Tortos, que se celebran en primavera.



Jornadas gastronómicas de los tortos

El maíz asturiano de una gran tradición, fue una fuente importantísima de alimentación y desarrolló a su alrededor una cultura.

Hoy la recuperación de las tradiciones culinarias incorpora de nuevo el maíz asturiano a primer plano.

Los tortos de maíz, solos o con picadillo, huevos fritos, chorizo, queso y otras delicias, hacen la felicidad de muchos gastrónomos y gentes de buen gusto y apetito que se acercan a las jornadas que se celebran en Amieva con el objetivo de probar un bocado delicioso y diferente.

Se puede degustar a un precio estipulado un menú típicamente casero. El menú común aporta un entrante personalizado por cada restaurante, tortos variados y un postre exclusivo de queso de los Beyos.



Jornadas gastronómicas de la Matanza

Amieva celebra todos los fines de semana del mes de febrero la matanza. Esta fiesta tiene un especial protagonismo en la comarca del Oriente de Asturias. En torno a la matanza confluyen diversos aspectos tradicionales de la cultura asturiana: la reunión de vecinos y familiares colaborando en la matanza del animal, su posterior despiece y reparto del mismo y como agradecimiento a la ayuda prestada, suele ir acompañado de la degustación de algunos manjares obtenidos; además de todo el rito de la fiesta para celebrarlo.

Los restaurantes ofrecen un menú de matanza por un precio asequible y estipulado.

Estas jornadas están declaradas "Fiesta de Interés Turístico Regional".

Es interesante conocer un poco los lugares y pueblos del concejo para poder iniciarse en el proceso de esta singular fiesta gastronómica.

Pan de escanda

La escanda es un cereal característico, muy resistente en zonas montañosas. Se recoge con ayuda de "les mesories"; el pan obtenido es de una gran calidad. En la antigüedad su cultivo se extendía por casi toda Asturias, prefiriéndose a veces al trigo.



QUESO DE LOS BEYOS

Amieva cuenta con un importante signo de identidad: el queso de los Beyos.

Una tradición ancestral extendida por este territorio que antaño los pastores elaboraban en las majadas de montaña y actualmente, se realiza en los hogares y queserías que mantienen las pautas de elaboración.

Es un queso compacto y sin ojos, ligeramente ahumado, con una fina corteza un poco más oscuro que el interior que será amarillo cremoso cuando es de leche de vaca y blanco ahuesado cuando la leche sea de cabra.

Se elabora con leche de vaca, cabra u oveja. Se presenta en piezas pequeñas, cilíndricas, de altura similar al diámetro, de peso variable, entre 300 y 500 gr. Lo más frecuente son piezas de unos 11 cm de diámetro y 8 de altura.

Es un queso que posee la virtud de dejar un recuerdo en nuestro paladar después de haberlo consumido.



Bajo la Indicación Geográfica Protegida “Los Beyos”, quedan amparados los quesos elaborados con leche de vaca, de oveja o de cabra; cada uno de ellos con sus propios matices, conferidos por el tipo de leche empleada como materia prima, pero idénticos en su proceso de elaboración, lo que les proporciona unas características comunes, inherentes a esta variedad quesera.

Todos los quesos elaborados conforme a los requisitos mencionados, serán identificados con una contraetiqueta numerada, expedida por el Consejo Regulador. Se reconocerá además el producto por el logotipo de la IGP.



FIESTAS

Y FERIAS

Las fiestas de Amieva, en su mayoría, tienen un carácter patronal y siguen la tradición asturiana de contar con actos religiosos, bailes regionales, tonada, puya del ramu, romería y verbena.



Fiestas de interés

13 de Junio	San Antonio en Sames
16 de Junio	San Antonio en Argolibio
1º sábado de Julio	La Santina en Sames
16 de Julio	El Carmen en Sames
18 de Julio	Santa Marina en Cien
25 de Julio	Santiago en Vis
Último sábado de Agosto	San Antonio en Villaverde
9 de Agosto	San Román en San Román
2º sábado de Agosto	Pontigu en Pervis
3º sábado de Agosto	Fiesta de Santoveña
24 de Agosto	San Martín en Vega de Cien
Último sábado de Agosto	San Roque en Pen
8 de Septiembre	Nuestra Señora de Amieva





Las ferias ganaderas gozan de gran popularidad en este concejo. Santillán es el centro de comercio ganadero. Sirven además de lugar de encuentro entre las gentes de la comarca.

Ferias y Concursos

19 de Marzo

1 de Mayo

28 de Septiembre

1 de Noviembre

2º sábado de Mayo

Feria de ganado

Feria de ganado

Feria de ganado de San Miguel



Aguinaldo

En el año 2003 los jóvenes de la parroquia de Sebarga recuperaron la vieja tradición del aguinaldo. El 25 de diciembre, un grupo de mozos y mozas salen montados a caballo a pedir el aguinaldo por los pueblos de la zona, manteniendo la tradición de felicitar la Navidad a los vecinos, que responden muy bien a esta hermosa costumbre.

«Con simpatía os ofrecemos la amistad y si con cariño algo nos quieren dar, que el aguinaldillo es largu y hay muchu que andar» cantan este grupo de solteras y solteros a caballo que, entonando además villancicos, van por las casas, donde les dan café, chocolate, sidra... y también dinero, parte del cual destinan a la celebración de una cena la noche de Reyes.

SERVICIOS

Bar Casa Chili
Sames. Tfno.: 985 944 765

Bar El Emigrante
Ceneva. Tfno.: 985 922 705

Bar El Puente
Vega de Cien. Tfno.: 985 944 749

Bar Velilla
Amieva. Tfno.: 985 944 807

BARES- RESTAURANTES

Restaurante Alto Sella
Corigos. Tfno.: 985 944 903

Restaurante Camín de los Beyos
Camporriondi. Tfno.: 985 944 698

Restaurante La Ruta
Santillán. Tfno.: 985 944 739

TELÉFONOS DE INTERÉS

Ayuntamiento de Amieva (Precendi)
Telf.: 985 944 676

Consultorio Médico (Santillán)
Telf.: 985 944 675

Farmacia (Santillán)
Telf.: 985 944 603

Urgencias
Telf.: 112

Asociación de Empresarios Turísticos Alto Sella
Telf.: 985 944 765 www.picoseuropa.info

TAXIS

Francisco García
Cien. Tfno.: 608 175 767
Santiago Suárez
Santillán. Tfno.: 696 636 560

PANADERÍA

Panadería Santillán (Santillán)
Telf.: 985 944 610

QUESERÍAS

Quesería Jaime (Pregondón)
Telf.: 985 944 723 / 619 684 700

Quesería La Collada (Cirieño)
Telf.: 985 944 657

Quesería Picu 'l Sella (La Fresneda)
606 669 985 / 620 946 351

ALOJAMIENTOS

APARTAMENTOS RURALES

Aguas del Sella

Precendi

Tfno.: 690 342 773

Categoría: I trisquel. 2 plazas

www.aguasdelsella.com

La Riba

Sames

Tfno.: 985 944 765/686 976 596

Categoría: 3 llaves. 12 plazas

www.casalariba.com

info2casasdealdealariba.com

Villa García

Corigos.

Tfno.: 679 559 923

Categoría: 2 llaves. 10 plazas

www.apartamentosvillagarcia.com.

info@apartamentosvillagarcia.com

PENSIONES

La Ruta

Santillán

Tfno.: 985 944 739/609 471 469

Categoría: I estrella. 7 plazas

www.casasruralesremigio.com

VIVIENDA VACACIONAL

El Llagar

Vis. 4 plazas

Tfno.: 699 404 863

j_antonio55@hotmail.com

HOTELES

Hotel Alto Sella

Corigos

Tfno.: 985 944 903/616 198 821

Categoría: Hotel rural 2 estrellas

17 plazas

www.hoteldelaltosella.com

info@hoteldelaltosella.com

APARTAMENTOS TURÍSTICOS

Les Vegues I

Sames

Tfno.: 985 848 024/609 391 945

Categoría: 3 llaves. 20 plazas

www.lesvegues.com.

Les Vegues II

Sames

Tfno.: 985 848 024/609 391 945

Categoría: 2 llaves. 10 plazas

www.lesvegues.com.

CASAS DE ALDEA

Casa Águeda

Precendi. Tfno.: 646 054 525

Categoría: I trisquel. 7 plazas

info@apartamentoslaspalmeras.es

La Casona de Sames

Sames. Tfno.: 985 944 847/678 245 824

Categoría: 2 trisqueles. 10 plazas

www.lacsonadesames.com.

lacsonadesames@gmail.com

La Galana

Sames. Tfno.: 985 944 693/639 977 427

Categoría: 2 trisqueles. 9 plazas

www.lagalana.com.

info@lagalana.com

La Riba I- La Riba II

Sames. Tfno.: 985 944 765/686 976 596

Categoría: 2 trisqueles. 8 plazas

www.casalariba.com.

info@casasdealdealariba.com

Casa Remigio

Santillán. Tfno.: 609 471 469

Categoría: I trisquel. 9 plazas

www.casasruralesremigio.com

Casa Rufina

Carbes. Tfno.: 605 924 608

Categoría: I trisquel. 5 plazas

www.casarufina.com

Casa Vendaña

Sames. Tfno.: 985 944 737/ 609 663 893

Categoría: 2 trisqueles. 10 plazas

AREA

RECREATIVA

TRAMBESAGÜES

El área se encuentra en un bosquecillo de castaños y abedules donde se respira una intensa atmósfera de montaña. Situada sobre el río Ponga que se une en Santillán con el Sella.



Podemos ver varias "cuerries", que son cercados pequeños y circulares de piedra y de un metro de alto, donde se almacenaban las castañas en época de recolección.



Zona de seguridad
Senderismo
Fuente
Acceso tráfico rodado
Zona de aparcamiento

Zona infantil
Barbacoas
Zona de mesas
Zona de baños
Paisaje de interés



Acceso


En Cangas de Onís tomar la N-625 en dirección a Riaño-Pontón y a 11 km. al llegar a Santillán, tomar un desvío a la derecha dirección Beleño justo antes de la entrada del pueblo. A 400 m. el área se halla a la izquierda de la carretera que sigue el curso del río.

Coordenadas **GPS: 43.275265-5.149123**

No te pierdas

1. La ruta del Beyu Pen, que combina naturaleza y mitología.
2. La iglesia románica de Santa María de Mián.
3. Las vistas desde el mirador de la Collada.
4. La arquitectura tradicional de Pen.
5. La Olla de San Vicente en el río Dobra.
6. El Valle de Angón.
7. El desfiladero de los Beyos.
8. Las jornadas de la Matanza.





AMIEVA

