



Asturias paraíso natural



Por la costa de Asturias

La costa asturiana constituye una sucesión de acantilados, pequeñas calas y playas de fina arena...

La costa oriental

La costa oriental asturiana, desde la Ría de Tina Mayor (Ribadedeva) hasta la Ría de Villaviciosa...

Ruta 1. De Colombres a Llanes

COLOMBRES: Fundación Archivo de Indianos y Museo de la Emigración. Casa de Piedra. PIMIANGO: Cueva del Pindal. Ermita de San Estebano. BUELNA: Complejo de Calhena...




Ruta 2. La costa jurásica

XUNCU/JUNCO: Templo de Sta. María de Junco. S. XII, reformado s. XVI. El PITO: Palacio de los Selgas. s. XIX. S. MARTÍN DE LUINA: Iglesia de San Martín s. XVIII...



La Costa del Occidente de Asturias

Desde el Cabo Vidío (Cudillero) hasta la Ría del Eo (Castropol) encontramos grandes acantilados...



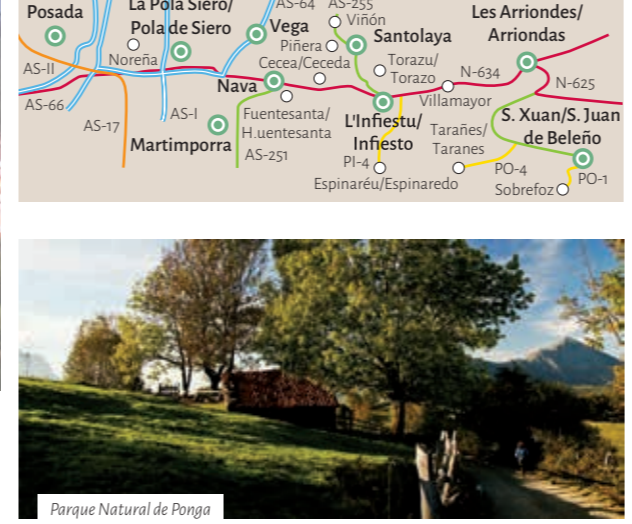
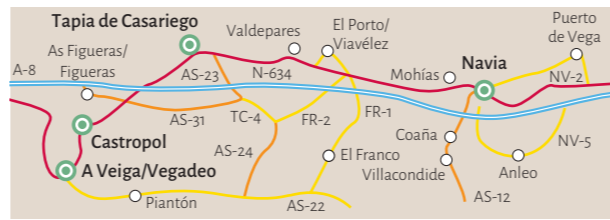
Ruta 5. La costa de la Comarca Vaqueira

CUDILLERO: Típico pueblo marítimo. Conjunto histórico. Iglesia de San Pedro. s. XVI. Mirador del Humilladero...



Ruta 6. Del Navia al Eo por la costa

PUERTO DE VEGA: Pueblo ejemplar en 1995. Iglesia de Santa Marina. s. XVIII. Mirador de los Balleneros...



Naturaleza Zona Centro

La montaña comienza en el Puerto de Tarna, donde nace el Nalón. Continúa hacia el Este por Pajares...

Ruta 10. A Redes

LA FELGUERA: Capilla de Lluanguera (s. XVIII). Parque Dolores F. Duro (Bosque de música)...



Ruta 9. Parque Natural de Ponga, Comarca de la Sidra y Comarca del Nora

TARAÑES/ARANES: Iglesia de Santa María (s. XVIII). PONCA: Reserva Natural Parcial de Pelosos...

Ruta 11. A Fuentes de Invierno

OLLONEGO: Torreón y Puente Medieval. MIERES/MIERES DEL CAMÍN: Capital del concejo...



Los valles del Occidente de Asturias

Desde el Parque Natural de Somiedo hasta Los Oscos y pasando por Fuentes del Narcea...

Ruta 15. Por la Comarca Vaqueira

CORNELLANA: Iglesia y Monasterio de San Salvador (s. XVII). Monumento Histórico. SALAS: Capital del concejo...



Ruta 16. De Tuña al Cueto de Arbas

TUÑA: Palacio Cabo del Río (s. XVII-XVIII). Palacio de los Riegos y Timeo (s. XVIII)...



Ruta 17. Fuentes del Narcea

BISUVI/BEULLO: Centro de Recepción "Almudano Casosa". arquitectura popular. MAZO d'Abaxo...

Ruta 18. Del Parque histórico del Navia a Oscos - Eo

GRANDAS DE SALIME: Museo Etnográfico. Embalse de Salime. Castro y Museo del Chao Samartín...

Accesos a la región

- POR CARRETERA Desde el Oriente... Desde el Occidente...
POR AVIÓN AIR EUROPA... AIR NOSTRUM...
SERVICIOS REGULARES DE TRANSPORTE NACIONALES ALSA Tel: información: 902 422 242 | www.alsa.es

Información

Table with 2 columns: Hospital, Phone Number

Comunicaciones

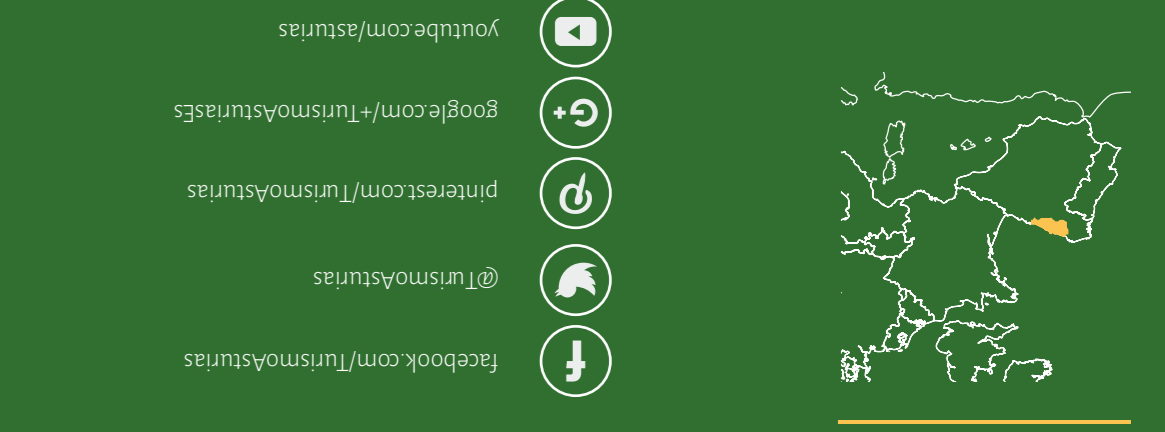
Table with 2 columns: Station, Phone Number

Información Aérea

AENA (www.aena.es) 902 404 704




Social media links: #ParaísoNatural, #Vuelta al Paraíso, #Paraíso Natural, #Asturias en Instagram, #Asturias en YouTube, #Asturias en Pinterest, #Asturias en Facebook



Síguenos en: Facebook, YouTube, Instagram, Pinterest, Google+, RSS, Twitter

Return to Paraíso. Mapa para recorrer Asturias. Includes map and descriptive text.



Extiende este mapa sobre una superficie lisa para poder comprobar cómo es Asturias en toda su magnitud. Hazlo con la mente abierta...

Distingue en el mapa el área metropolitana central, una estructura urbana con Oviedo, Gijón y Avilés como referentes...



Recorre con tus dedos la mancha verde que conforman las Reservas de la Biosfera. los parques nacionales y todos los espacios protegidos...



La Costa Central

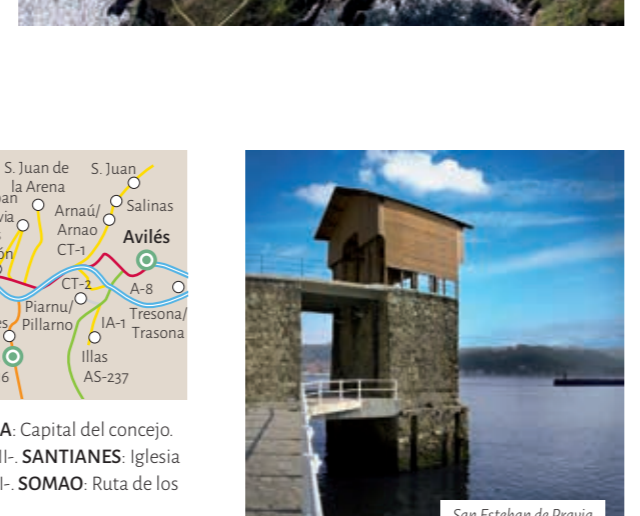
Comprende la franja costera que va desde Gijón, en su límite con la Reserva Natural de la Ría de Villaviciosa...

Ruta 3. De Gijón al Cabo Peñas

GIJÓN/XIXÓN: Playa de San Lorenzo. Barrio de Cimavilla. Museo del Pueblo d'Asturias...

Ruta 4. De la Comarca Avilés al Bajo Nalón

AVILÉS: Casco antiguo de origen medieval. Puerto pesquero y deportivo. Centro Niemeyer. CASTRILLÓN: Salinas y su Museo de Ancias...



De los valles a las montañas

Picos de Europa

Aquí se encuentra una de las zonas de montaña más espectacular de Asturias, los Picos de Europa...

Ruta 7. Parque Nacional de los Picos de Europa y sus estribaciones

EL MAZO: Cueva de La Loja. PANES: Capital del concejo de Peñamellera Baja...



Ruta 12. A Pajares

SOTO RIBERA/SOTO DE RIBERA: Capital del concejo de Ribera de Arriba...

Ruta 13. A Teverga

OVIEDO: Capital del Principado. Museo Arqueológico, Museo de Bellas Artes y Museo Diocesano...



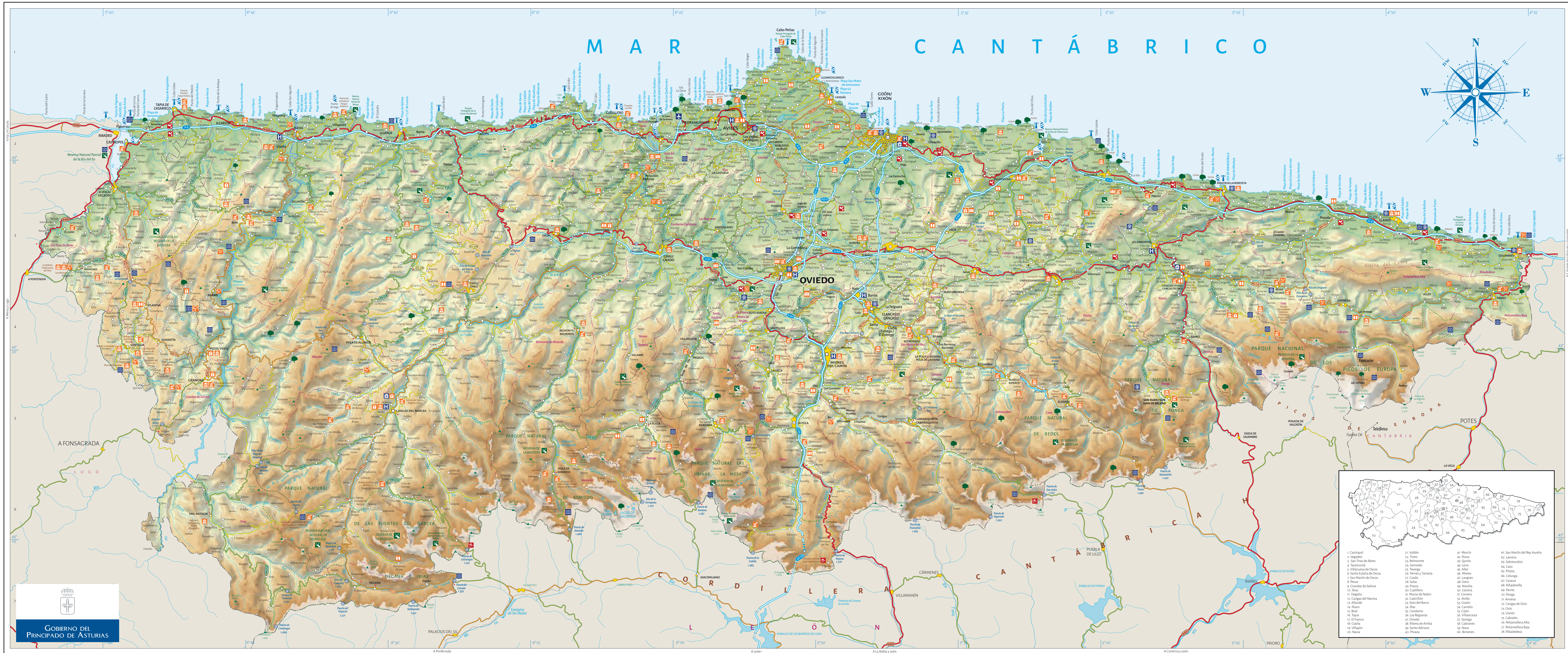
Ruta 14. A Somiedo

CANDAMU/CANDAMO: Cueva de La Peña (Patrimonio de la Humanidad)...

Ruta 15. A Somiedo

POSADEA (Llanes): El Torreón (s. XIV-XV). Palacio de Posada Cortés (s. XVIII)...





LEYENDA

ENTIDADES DE POBLACIÓN

- Oviedo: Capital de autonomía (Pob. >100.000 hab.)
- Capital de concejo (Pob. 20.000 - 100.000 hab.)
- Capital de parroquia (Pob. 5.000 - 20.000 hab.)
- Capital de villa (Pob. 500 - 5.000 hab.)
- Capital de aldea (Pob. 100 - 500 hab.)
- Capital de parroquia menor (Pob. < 100 hab.)

CARRERAS

- Autopista o autovía
- Carretera estatal
- Carretera regional
- Carretera comarcal
- Carretera local
- Carretera municipal

LÍMITES

- Limite de provincia
- Limite de municipio
- Limite de parques

FERROCARRILES

- FFCC vía ancha
- FFCC vía estrecha

DIVERSOS

- Número de orden
- Distancia a km
- Puerto de montaña
- Río, embalse y presa
- Cantón (1.786)
- Picos

SÍMBOLOS

- Hospital
- Aeropuerto
- Parador
- Bañerío/TalasoTerapia
- Vista pintoresca
- Ante Prehistórico
- Ante Protohistórico (castros)
- Ante Prerománico
- Ante Románico
- Monasterio o Basílica
- Museo
- Centro de Interpretación
- Espacios Naturales Protegidos
- Monumentos Naturales
- Golf
- Deportes de Nieve - Estaciones de Esquí
- Faro
- Puerto Deportivo

ESCALA 1:250.000

1 cm en el mapa = 2,50 km en el terreno

0 5 10 15 km

Escala de hipsometrías

- + 2.400 m.
- 2.200 - 2.400 m.
- 2.000 - 2.200 m.
- 1.800 - 2.000 m.
- 1.600 - 1.800 m.
- 1.400 - 1.600 m.
- 1.200 - 1.400 m.
- 1.000 - 1.200 m.
- 800 - 1.000 m.
- 600 - 800 m.
- 500 - 600 m.
- 400 - 500 m.
- 300 - 400 m.
- 200 - 300 m.
- 100 - 200 m.
- 0 - 100 m.

Índice de municipios

1 Castropol	31 Valdés	41 Morcín	61 San Martín del Rey Aurelio
2 Vegadeo	32 Tinoco	42 Biosa	62 Laviana
3 San Tirso de Abres	33 Belmonte	43 Quirós	63 Sobresobro
4 Taramundi	34 Somiedo	44 Lena	64 Cudro
5 Villanueva de Oscos	35 Toranzo	45 Aller	65 Priola
6 Santa Eulalia de Oscos	36 Armes y Tameza	46 Mieres	66 Colunga
7 San Martín de Oscos	37 Grado	47 Langreo	67 Saro
8 Pooja	38 Salas	48 Narón	68 Ribadedella
9 Grandas de Salime	39 Pravia	49 Noreña	69 Arnes
10 Baza	40 Cudro	50 Carrón	70 Ponga
11 Degaña	41 Muros de Nalón	51 Corvera	71 Amieva
12 Cangas del Narcea	42 Camlín	52 Avilés	72 Cangas de Onís
13 Allande	43 Cio del Barco	53 Cudro	73 Ovís
14 Illano	44 Illas	54 Camero	74 Llanes
15 Tapia	45 Candamo	55 Villavieja	75 Villavieja
16 Tapia	46 La Reguera	56 Villavieja	76 Potamellera Alta
17 El Franco	47 Oviedo	57 Sariego	77 Potamellera Baja
18 Coaña	48 Ribera de Arriba	58 Cabranes	78 Ribadedella
19 Villayón	49 Santo Adriano	59 Nava	
20 Nava	50 Bozada	60 Benemes	